

Sentiero di Papa Wojtyla

Uno dei tanti sentieri, luoghi, rifugi dedicati all'amato **Papa Giovanni Paolo II**, non solo uomo di fede profonda ma anche scrittore, poeta, escursionista.

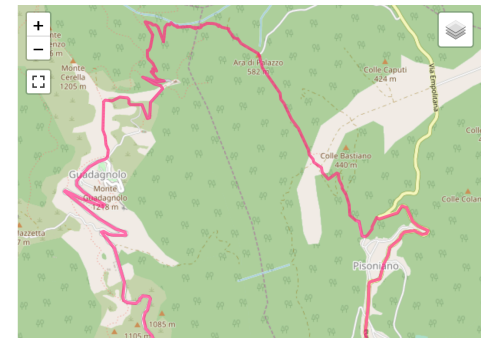


La Storia:

Il sentiero parte dalla località di Pisoniano e prosegue per circa 11 chilometri, arrivando fino a Guadagnolo, il borgo più elevato del Lazio (1218 m), dove si trova il Santuario della Madonna delle Grazie della Mentorella.

Il Santuario vanta una storia millenaria che lo rende uno dei più antichi d'Europa.

Il Percorso:



Segnalato nella toponomastica CAI dal numero 502bis, e dunque facilmente percorribile anche grazie alle indicazioni presenti sul tracciato, questo sentiero parte dalla località di Pisoniano (532 metri sul livello del mare) e prosegue per circa 11 chilometri, arrivando fino a Guadagnolo, il più alto centro abitato di tutto il Lazio, con la ragguardevole altezza di 1.218 metri sul livello del mare.

Informazioni Utili:

Lunghezza:	11 chilometri
Dislivello:	790 m
Durata:	3 ore
Principali punti attraversati:	Santuario della Madonna delle Grazie della Mentorella
Difficoltà:	Facile
Tipologia itinerario:	Trekking Culturale
Partenza:	Pisoniano
Arrivo:	Guadagnolo
Abbigliamento necessario:	scarpe da trekking, giacca a vento impermeabile

Come Arrivare:

1. In macchina:


- l'autostrada Roma-L'Aquila A24, uscita Castelmadama, per poi proseguire per la via Empolitana seguendo le indicazioni per Pisoniano.
- da Roma prendere la via Salaria in direzione Rieti, passare Monterotondo Scalo e dopo circa 4 Km svoltare a destra in direzione Palombara Sabina;

2. In autobus:

- capolinea CO.TRA.L. di Roma Ponte Mammolo (Metro B);
- capolinea CO.TRA.L. di Palestrina P.za S. Maria degli Angeli.

GROTTE DI COLLEPARDO E POZZO D'ANTULLO

TRA LEGGENDA E REALTA', UN VIAGGIO VERSO IL CENTRO DELLA TERRA



GROTTA DI COLLEPARDO

LO SPETTACOLO DELLE STALATTITI E STALAGMITI È DI UN FASCINO INEGUAGLIABILE: PER LA SINGOLARITÀ DELLE FORME CHE RIECHeggIANO FIGURE UMANE ED ANIMALI ESSE FURONO DENOMINATE "GROTTE DEI BAMBOCCI", MA SONO ANCHE CONOSCIUTE CON IL NOME DI "GROTTE REGINA MARGHERITA", IN SEGUITO ALLA VISITA DELLA SOVRANA NEL 1904.

NON FARTELO RACCONTARE!

INFORMAZIONI UTILI

▪ ORARI

Apertura dal 1 febbraio al 29 marzo
SABATO - DOMENICA - FESTIVI: 10:00 - 16:00

Apertura dal 30 marzo
DAL MARTEDÌ ALLA DOMENICA: 11:00 - 17:25

▪ CONTATTI

grottadicollepardo@libero.it
GROTTA DI COLLEPARDO
Biglietteria - 0775.47065
POZZO D'ANTULLO
Biglietteria - 0775.47065

Alle Grotte di Collepardo dal 26 dicembre al 6 gennaio si accendono le Feste delle Meraviglie con tante iniziative pensate per grandi e piccini: visite guidate, eventi per bambini, concerti, presepe vivente, degustazioni e tanto altro ancora. Un ricco programma che coinvolge gli straordinari geositi del Lazio, riaperti dalla Regione Lazio e gestiti da LAZIOcrea.

PROGRAMMA GROTTA DI COLLEPARDO

Aperture natalizie: 26-28-29 dicembre e dal 4 al 6 gennaio 2020
26-28-29 dicembre – Presepe vivente e Babbo Natale
04/01 – Presepe vivente e Befana
06/01 – concerto e stand enogastronomici

LEGGENDA

NELLE GROTTA DI COLLEPARDO SONO STATE TROVATE TESTIMONIANZE DI VARI STAZIONAMENTI UMANI IN EPOCHE DIFFERENTI, DA CUI DERIVA LA SUA FUNZIONE DI TOMBA FUNERARIA. LA LEGGENDA NARRA CHE LA GROTTA ERA UNO DEI SANTUARI CHE DI SOLITO ANTICAMENTE VENIVANO APERTI SU VIE MAGGIORI PER I PELLEGRINI E VIANDANTI CHE LÌ PASSAVANO, PER IL CULTO DEL MITRAISMO.



La cattedrale di Montecassino vista dall'alto

Itinerario del tour:

- PRIMA TAPPA: Ingresso e visita del complesso monastico
- SECONDA TAPPA: Ingresso nella cattedrale di Montecassino
- TERZA TAPPA: Visita del museo e dell'Archivio dell'Abbazia
- QUARTA TAPPA: Visita ai cimiteri di guerra

ABBAZIA DI MONTECASSINO

«Il faro della civiltà Occidentale»

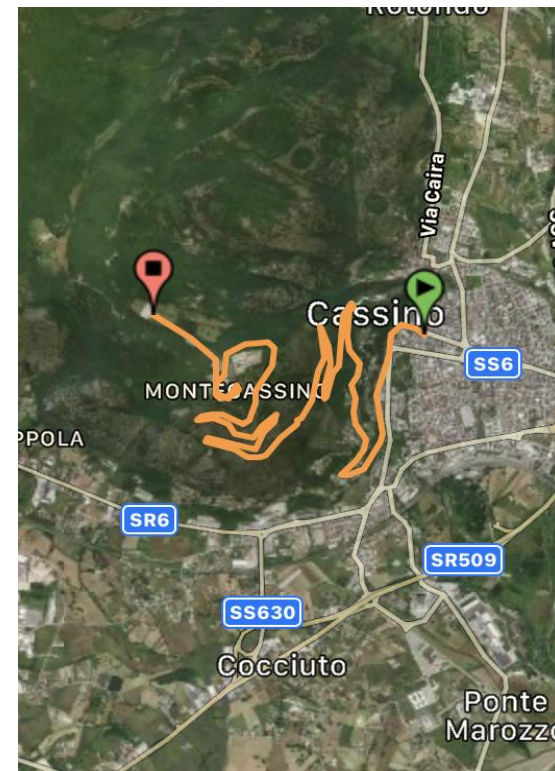
Escursione culturale alla volta della nota Abbazia di Montecassino, tra storia e arte.

Informazioni utili:

- Telefono: +39 0776 311529
- Posta elettronica:
email guide@abbaziamontecassino.org
Postacertificata: montecassino@pec.it
- Web:
<http://www.abbaziamontecassino.org/abbey/>

Come raggiungerci:

- Luogo di partenza: Università degli Studi di Roma Tor Vergata «Facoltà di Ingegneria» Via del Politecnico, 1, 00133 Roma (RM)
- Luogo di arrivo: «Abbazia di Montecassino» Via Montecassino s.n.c. 03043 Cassino (FR)
- E' possibile il percorso in macchina percorrendo l'Autostrada A1 o in treno/autobus



LABORATORIO DI RICERCA
TURISMOPOLI
«PROGETTO SMARTOURLAZIO»
INGEGNERIA GESTIONALE A.A.
2019/2020

Silvia Mancini



I cimiteri di guerra:

- L' Abbazia di Montecassino fu gravemente danneggiata nel corso della Seconda Guerra Mondiale.
- Tra i vari cimiteri di guerra dislocati intorno all'Abbazia, ricordiamo il cimitero di guerra polacco e il cimitero di guerra del Commonwealth.

L'Abbazia di Montecassino è una delle più note Abbazie nel mondo, fu fondata da San Benedetto da Norcia.

Il museo dell'Abbazia:

E' possibile esaminare tre sezioni:

- Sezione archeologica: permette di visionare reperti recuperati durante gli scavi nei pressi del monastero.
- Sezione medievale: contiene i frammenti dell'abbazia antica distrutta nel corso dei secoli.
- Sezione delle miniature e delle stampe.



Il chiostro dell'Abbazia

La visita del complesso monastico:

- La visita dell'Abbazia parte dal primo chiostro situato davanti a uno dei due ingressi dell'edificio, per poi attraversare il Corridoio degli Ospiti.
- Usciti dal chiostro di ingresso si entra nel Chiostro del Bramante.
- Procedendo si raggiunge il Chiostro dei Benefattori con gruppi scultorei che raffigurano papi e sovrani.
- Dopo i tre Chiostri si entra nella Cattedrale attraverso tre porte bronzee; il cui interno è costruito secondo un progetto settecentesco.